

**PLAN DU ZONAGE PLUVIAL**  
**PÔLE TERRITORIAL CÔTE BASQUE ADOUR**

Secteurs d'application des règles concernant  
 la gestion des eaux pluviales  
 Commune de Bidart




N° de planche : 5/5  
 Date : 06/01/2023  
 Echelle : 1/7000  
 Dossier : 210815




**SCE**  
 Aménagement  
 & environnement

Indice	Date	Modifications	Dessiné	Vérifié
a	06/01/23	Secteur d'application des règles - Bidart	JCT	BBN

**LEGENDE**

-  Limite communale
-  Secteur d'application stricte
-  Secteur d'application au cas par cas



0 100 200 m

